

# CONSORZIO DI BONIFICA 1 TRAPANI

COSTITUITO CON DECRETO DEL PRESIDENTE DELLA REGIONE SICILIANA 23.5.1997, N. 156

Sede legale: Corso Italia, n° 42 – 91100 Trapani  
Iscrizione al Registro delle Imprese al n. TP-1999-12851

Codice fiscale n. 93023120814  
Iscrizione al REA della CCIAA di Trapani al n. 133401

Protocollo N. 3597 Posizione N. \_\_\_\_\_  
Allegati N. \_\_\_\_\_

sede legale  
Trapani, li 28/07/2017

**OGGETTO:** "Utilizzazione a scopo irriguo delle acque invasate nel serbatoio di Garcia sul fiume Belice Sinistro" – Opere di adduzione e distribuzione relative alla zona 1/C. – II° Stralcio funzionale". II° Lotto.  
**Conferenza dei Servizi decisoria ex art. 14 bis , Legge n. 241/1990 per approvazione progetto. – indetta con nota consortile prot. 3242 del 07/07/2017.**

## VERBALE DELLA CONFERENZA DI SERVIZI DECISORIA

(ex art. 14 bis , Legge n. 241/1990)

Amministrazione titolare	Data e numero nota indizione
Consorzio di Bonifica 1 Trapani	prot. 3242 del 07/07/2017.

L'anno **duemiladiciasette**, il giorno **VENTOTTO (28)** del mese di **LUGLIO**, alle ore 10.00, presso la Sede del Consorzio di Bonifica 1 Trapani, sita in Mazara del Vallo, nella Via Mario Rapisardi, n.38, sono presenti:

- ✓ Ing. Mario Fabio Sardo, Responsabile Unico del Procedimento, giuste deliberazioni n. 94 del 06/07/2004 e n. 54 del 26/06/2017;
- ✓ *Dott. Ing. Sergio Tumminello*, nato a Palermo, il 23 dicembre 1953, con studio in Palermo, via Generale Eugenio Di Maria n. 83, iscritto all'Ordine degli Ingegneri della Provincia di Palermo al n. 2925, cof. Fisc. TMM SRG 53T23 G273K, part. IVA 00738210822, nella qualità di progettista giusta deliberazione n. 26 del 20/04/2017;
- ✓ Geom. Giancarla Patti, nella qualità di Tecnico consortile – Settore Progettazione e Direzione Lavori- e supporto Tecnico – Amministrativo del Dirigente dell'Area Tecnica con funzione di segretario verbalizzante;

### PREMESSO CHE:

- con delibera consortile n. 276 del 16/12/2003 dell'Amministratore Provvisorio del Consorzio di Bonifica 1 Trapani, con la quale è stato affidato l'incarico all'Ing. Sergio Tumminello, l'incarico di aggiornamento ed adeguamento alla L. 109/94 – del progetto dei " **Lavori di Utilizzazione a scopo irriguo delle acque invasate nel serbatoio del Garcia sul fiume Belice sinistro. - Opere di distribuzione. Lotto 1/C – II Stralcio I Lotto**";
- con delibera consortile n.94 del 06/07/2004 dell'Amministratore Provvisorio del Consorzio di Bonifica 1 Trapani, con la quale è stato affidato all'Ing. Mario Fabio Sardo, l'incarico di Responsabile Unico del

Procedimento e dei suoi collaboratori per i lavori di *Lavori di Utilizzazione a scopo irriguo delle acque invasate nel serbatoio del Garcia sul fiume Belice sinistro. - Opere di distribuzione. Lotto 1/C II Stralcio - I Lotto;*

- in data 02.02.2005 con voto n.70625 il Comitato Tecnico Amministrativo presso il S.I.I.T Sicilia e Calabria del Ministero delle Infrastrutture (ex Provveditorato Regionale delle Opere Pubbliche per la Sicilia) ha approvato il progetto con le prescrizioni riportate nei considerata del voto medesimo;
- con nota del R.U.P. n.1610 del 17-03-2005 il progettista ha provveduto ad adeguare il progetto alle prescrizioni di cui al voto S.I.I.T. con i criteri riportati nell'elaborato 1.a.1, che contiene altresì copia del predetto voto. In esito alle suddette prescrizioni il quadro economico aveva subito delle modifiche ed il quadro economico rielaborato è parimenti riportato in calce al suddetto elaborato;
- il progetto è stato successivamente adeguato nella parte amministrativa al "Codice degli Appalti" di cui al D.Lgs.163/2006, per essere poi approvato in via definitiva dall'Amministratore Provvisorio del Consorzio di Bonifica 1 - Trapani e venire così indetta la gara di appalto;
- nel frattempo la Regione Sicilia aveva pubblicato sulla G.U.R.S. n.32 del 20-07-2007 il Prezziario Regionale in vigore per l' anno 2007 ed in data 31/08/2007 venne pubblicato il bando di gara sulla G.U.R.I. N° 101.
- con nota prot. 143310/E di data 19/10/2007, acquisita al protocollo consortile al N° 7222 del 22/10/2007, l'ANCE in attuazione dell'art. 18 commi 1.2.3 della Legge 109/94 e ss.mm.ii. ha invitato, la Stazione Appaltante, ad adeguare i prezzi al prezziario vigente e quindi di procedere all'annullamento del bando di gara. Di conseguenza, in autotutela, con delibera consortile N° 153 del 29/10/2007 l'Amministratore Provvisorio deliberava l'annullamento del bando succitato.
- con nota n.1521 del 16/11/2008, acquisita al protocollo consortile in data 19/11/2007 prot. 8284, il MiPAFF prende atto dell'annullamento della gara e autorizza il consorzio all'aggiornamento dei prezzi e la redazione di uno stralcio funzionale, delle opere compreso economicamente nell'originario finanziamento assentito in € 6.231.000,00, e quindi, ai sensi di quanto previsto dal Codice degli Appalti (D.Lgs.163/2006 - art.133), si è reso necessario approntare uno stralcio funzionale delle opere previste nel progetto approvato nei limiti del finanziamento disponibile.
- con nota N° 701 del 25/01/2008 l'Amministrazione consortile invita il progettista, sulla scorta della nota del MiPA, ad adeguare i prezzi e di predisporre un stralcio funzionale compreso economicamente nell'originale finanziamento assentito di €. 6.231.000,00.;
- con nota N° 37/2008 del 31/01/2008 acquisita al protocollo consortile in data 01/02/2008 N° 866 il progettista ha trasmesso tutti gli elaborati progettuali aggiornati riguardanti il I Lotto;
- Con il progetto approvato dal S.I.I.T. nel febbraio 2005 si prevedeva di completare la realizzazione

dell'intera rete irrigua mentre con il I Stralcio, aggiornato nei prezzi al Prezziario 2007 e mantenendo l'importo del progetto complessivo nei limiti del finanziamento disponibile, si è previsto la realizzazione di tutte le opere principali mentre vennero ridotte i comizi così come di seguito riportato:  
n.3 comizi del subcomprensorio 2;  
i rimanenti n.2 comizi del subcomprensorio 1, atteso che gli altri 17 comizi del subcomprensorio 1 sono già stati realizzati con altra perizia.

- con il II Stralcio, si prevede la realizzazione di tutte le restanti opere non realizzate con il I Stralcio, a completamento del progetto approvato dal S.I.I.T Sicilia e Calabria del Ministero delle Infrastrutture con voto sopra citato e precisamente si intende completare le reti di distribuzione dei rimanenti **11 comizi del subcomprensorio 2** (comizi 2.2, 2.3, 2.6, 2.7, 2A.1, 2A.2, 2A.3., 2A.4, A.5, 2B.1, 2B.2), in modo da completare la rete di distribuzione irrigua dell'intera Zona 1/C, raggiungendo tutte le utenze finora non servite, dando così piena funzionalità all'opera, nel rispetto delle previsioni iniziali.
- con nota prot. 2859 del 22.06.2017 il progettista, Ing. Sergio Tumminello, ha trasmesso il progetto esecutivo di “ **Lavori di Utilizzazione a scopo irriguo delle acque invasate nel serbatoio del Garcia sul fiume Belice sinistro. - Opere di distribuzione. Lotto 1/C. II Stralcio – II Lotto**”;
- il Consorzio di Bonifica 1 Trapani, con nota del 07/07/2017, prot. n. 3242, ha indetto la **Conferenza dei Servizi decisoria**, ai sensi dell'art. 27 comma 1 del Decreto leg.vo 18 aprile 2016, n. 50 e secondo le modalità previste dagli articoli 14-bis e seguenti della Legge 7 agosto 1990, n. 241, da effettuarsi in forma semplificata ed in modalità asincrona, invitando a parteciparvi le Amministrazioni coinvolte tramite trasmissione telematica (PEC) e pubblicazione al sito istituzione all'indirizzo [www.cobon1tp.it](http://www.cobon1tp.it), e che le stesse, potevano consultare gli elaborati Progettuali riguardanti il progetto di che trattasi, depositati, nei locali, siti in Mazara del Vallo nella Via Mario Rapisardi, n. 38 nei giorni di Martedì-Mercoledì-Giovedì dalle ore 9:30 alle ore 12:30 o al suddetto indirizzo;
- nella suddetta conferenza è stato stabilito il termine entro il quale le Amministrazioni coinvolte devono rendere le proprie determinazioni il **27 Luglio** ed il termine finale massimo di conclusione del Procedimento il **3 Agosto 2017**;
- che durante il periodo di pubblicazione non sono pervenute osservazioni;

#### **CONSIDERATO CHE:**

con nota di cui alle premesse sono stati invitati con regolare riscontro telematico (PEC), i sotto elencati Enti:

- ✓ l' **Ufficio del Genio Civile di Trapani**, Viale Regina Elena n.48, 91100 TRAPANI
- ✓ La **Soprintendenza ai Beni Culturali e Ambientali**, Via Garibaldi n. 93, 91100 TRAPANI
- ✓ Il **Libero Consorzio Comunale di Trapani**, Piazza Vittorio Veneto n.2, 91100 TRAPANI
- ✓ Il **Sig. Sindaco del Comune di MAZARA DEL VALLO (TP)**
- ✓ Il **Sig. Sindaco del Comune di CAMPOBELLO DI MAZARA (TP)**
- ✓ Il **Sig. Sindaco del Comune di CASTELVETRANO (TP)**

- ✓ L'Azienda Sanitaria Provinciale , 91100 TRAPANI
- ✓ Il Comando del Corpo Forestale della Regione Siciliana,
- ✓ La SNAM rete Gas, MAZARA DEL VALLO (TP)
- ✓ Il Dipartimento regionale dello Sviluppo rurale Demanio Trazzerale, PALERMO
- ✓ L' ANAS S.p.A, PALERMO
- ✓ La Siciliacque S.p.a., PALERMO
- ✓ L' Enel S.p.A.

È stata inoltre inviata per conoscenza anche all' *Assessorato Regionale dell'Agricoltura dello sviluppo rurale e della pesca Mediterranea* Viale Regione Siciliana n. 4600 90145 PALERMO, in qualità di Ente vigilante del Consorzio di Bonifica 1 Trapani.

Si fa presente che entro il giorno 27 Luglio 2017 sono pervenute le seguenti determinazioni, allegate al presente atto per farne parte integrante:

- ✓ l' Ufficio del Genio Civile di Trapani, Viale Regina Elena n.48, 91100 TRAPANI
- ✓ Il Libero Consorzio Comunale di Trapani, Piazza Vittorio Veneto, 2, 91100 TRAPANI
- ✓ Il Sig. Sindaco del Comune di MAZARA DEL VALLO (TP)
- ✓ Il Sig. Sindaco del Comune di CAMPOBELLO DI MAZARA (TP)
- ✓ L'Azienda Sanitaria Provinciale , 91100 TRAPANI
- ✓ Il Comando del Corpo Forestale della Regione Siciliana, PALERMO \*
- ✓ La SNAM rete Gas, MAZARA DEL VALLO (TP)
- ✓ La Siciliacque S.p.a, PALERMO.

(\*) N.B.: si precisa che *Il Comando del Corpo Forestale della Regione Siciliana, PALERMO* ha trasmesso, la nota per il rilascio del relativo parere, per il prosieguo di competenza, al *Servizio Ispettorato Ripartimentale delle Foreste di TRAPANI*.

Si fa presente, altresì che in data successiva al giorno 27 Luglio 2017, precisamente in data 28.07.2017 alle ore 10:44 è pervenuta la seguente determinazione, allegata al presente atto per farne parte integrante:

- ✓ La **Soprintendenza ai Beni Culturali e Ambientali**, Via Garibaldi n. 93, 91100 TRAPANI

Mentre non è pervenuta nessuna nota da parte dei seguenti Enti, e che quindi ai sensi del com. 4 dell'art. *ex art. 14 bis* , *Legge n. 241/1990*, l'eventuale mancata comunicazione della determinazione di cui sopra, **equivale a Parere Favorevole senza condizioni** e si considerano **ATTI DI ASSENZO ESPLICITO** :

- ✓ Il Sig. Sindaco del Comune di CASTELVETRANO (TP) \*\*
- ✓ Il Servizio Ispettorato Ripartimentale delle Foreste di TRAPANI ,
- ✓ L' ANAS S.p.A,
- ✓ L' Enel S.p.A.

(\*\*) N.B.: In riferimento al Comune di Castelvetro, si fa presente che agli atti di questo Ufficio Tecnico, per il progetto generale dei Lavori di " *Utilizzazione a scopo irriguo delle acque invase nel serbatoio del Garcia sul*

fiume Belice sinistro. - Opere di distribuzione. Lotto 1/C II Stralcio" è stato rilasciato, da parte del Comune di Castelvetro in data 22.06.2005 e acquisito al protocollo consortile al n. 3728 del 27.06.2005, la conformità al vigente **Piano Regolatore Generale**;

Tra i pareri pervenuti quelli che si sono **ESPRESSI FAVOREVOLMENTE** o che hanno espresso il N.O. alla realizzazione dell'opera, e quindi con **ATTI DI ASSENZO ESPLICITO** anche con eventuali prescrizioni in fase esecutiva sono :

- ✓ l' **Ufficio del Genio Civile di Trapani**, Viale Regina Elena n.48, 91100 TRAPANI
- ✓ La **Soprintendenza ai Beni Culturali e Ambientali**, Via Garibaldi n. 93, 91100 TRAPANI
- ✓ Il **Libero Consorzio Comunale di Trapani**, Piazza Vittorio Veneto n.2, 91100 TRAPANI
- ✓ Il **Sig. Sindaco del Comune di MAZARA DEL VALLO (TP)**
- ✓ Il **Sig. Sindaco del Comune di CAMPOBELLO DI MAZARA (TP)**
- ✓ L'**Azienda Sanitaria Provinciale**, 91100 TRAPANI
- ✓ La **SNAM rete Gas, PALERMO**
- ✓ La **Siciliacque S.p.a, PALERMO**.

Non sono pervenuti pareri che si sono **ESPRESSI NON FAVOREVOLMENTE** o che non hanno espresso il N.O. alla realizzazione dell'opera.

#### **Per quanto sopra**

la presente determinazione è immediatamente esecutiva e conclusiva di cui al comma 5 dell'art. 14 bis della L.241/1990 e ss.mm.ii. sostituisce, a tutti gli effetti, ogni autorizzazione, concessione, nulla osta o atto di assenso comunque denominato di competenza delle amministrazioni partecipanti, o comunque invitate a partecipare ma risultate assenti, alla predetta conferenza per l'approvazione del progetto di "Utilizzazione a scopo irriguo delle acque invasate nel serbatoio di Garcia sul fiume Belice Sinistro" – Opere di adduzione e distribuzione relative alla zona 1/C. – II° Stralcio funzionale, II° Lotto".

Il presente Verbale, pubblicato sul sito informatico del Consorzio.

Alle ore 12:00 si chiude il presente verbale.

Letto, confermato e sottoscritto.

Mazara del Vallo, 28.07.20017

**IL SEGRETARIO VERBALIZZANTE**

(Geom. Giancarlo Patti)

**IL PROGETTISTA**

(Dott. Ing. Sergio Tumminello)

**IL RESPONSABILE UNICO DEL PROCEDIMENTO**

(Dott. Ing. Mario Fabio Sardo)





Codice Fiscale 80012000826  
Partita I.V.A. 02711070827

*Handwritten signatures and notes:*  
Lotto 1C II Stralcio  
Betti

Unione Europea  
REPUBBLICA ITALIANA  
Regione Siciliana

Assessorato Regionale delle Infrastrutture e della Mobilità  
Dipartimento Regionale Tecnico  
UFFICIO DEL GENIO CIVILE DI TRAPANI

Trapani li 19 LUG. 2017

U.O. 6 CONSOLIDAMENTI E OPERE IDRAULICHE  
DEMANIO MARITTIMO

Prot. n. 152075

Prat. N. 338

**Oggetto:** Indizione Conferenza dei Servizi decisoria ex art. 14 bis, Legge n. 241/1990 per l'approvazione del progetto del Consorzio di Bonifica 1 di Trapani – Utilizzazione a scopo irriguo delle acque invasate nel serbatoio di Garcia sul Fiume Belice Sinistro – Opere di adduzione e distribuzione relative alla zona 1/C II° Stralcio funzionale II° Lotto.  
Conferma N.D. Idraulico per attraversamento Torrente Marcita in agro di Castelvetrano ai sensi dell'Art. 93 del R.D. 523/1904.

AL CONSORZIO DI BONIFICA 1  
Sede legale: Corso Italia n. 42  
91100 TRAPANI  
trapani@pec.consozibonificasicilia.it

Con riferimento alla nota Prot. 3242 del 07/07/2017 di codesto Consorzio di Bonifica assunta al Prot. dello scrivente Ufficio al n. 144663 in data 10/07/2017 con la quale viene indetta la Conferenza dei Servizi di cui in oggetto in forma semplificata ed in modalità asincrona,

**Visti:**

- Gli elaborati progettuali presso il sito istituzionale del Consorzio all'indirizzo [www.cobon1tp.it](http://www.cobon1tp.it);
- il Nulla Osta Idraulico rilasciato dallo scrivente Ufficio con Prot. 12435 in data 03/10/1997 con il quale è stato restituito vistato ai fini idraulici il progetto relativo all'attraversamento del Torrente Marcita in agro di Castelvetrano nell'ambito del progetto per la realizzazione delle opere di adduzione e distribuzione a scopo irriguo delle acque invasate nel serbatoio Garcia sul Fiume Belice Sinistro;
- che tale progetto prevedeva n.2 attraversamenti in sub-alveo di cui il primo con la condotta idraulica 2B.e comiziale 2B.2 – 2B.6 – 2.6 ed il secondo con la condotta comiziale 1.5;
- il R.D. 25/07/1904 n° 523;

**Considerato:**

- che dalla visione degli elaborati progettuali presso il sito istituzionale dell'Ente all'indirizzo [www.cobon1.tp.it](http://www.cobon1.tp.it) si è constatato che le previsioni progettuali del progetto II° stralcio sono rimaste invariate rispetto al Nulla Osta Idraulico del 03/10/1997 di quest'Ufficio;
- che il Torrente Marcita è appartenente al Demanio fluviale Regionale ed è inserito al numero d'ordine 135 dell'Elenco delle Acque Pubbliche della Provincia di Trapani trasferiti dallo Stato al Demanio della Regione Autonoma della Sicilia, ai sensi del D.P.R. 16/12/1970 N°1503 G.U. N°238 DEL 21/09/1971.


Questo Ufficio conferma il **PARERE FAVOREVOLE** ai soli fini idraulici già reso ai sensi dell'art. 93 del R.D. 25/07/1904 n° 523 con Prot. 12435 in data 03/10/1997, per l'esecuzione dei lavori in oggetto indicati, subordinatamente all'osservanza delle prescrizioni in esso inserite.

Con l'occasione si avverte che l'inizio dei lavori per l'attraversamento del Torrente Marcita potrà aver luogo solo dopo aver ottenuto la relativa Concessione che dovrà essere preventivamente richiesta da codesto Consorzio a questo Ufficio del Genio Civile di Trapani ai sensi dell'art. 11 della L.R. n. 9 del 15/05/2013;

Funz. Dir. vo Mariano Cassarà

Il Referente U.O.n:6  
Arch. Gaspare G. Motisi

IL INGEGNERE CAPO  
Ing. Giuseppe PIRRELLO






Regione Siciliana  
Assessorato dei Beni Culturali e dell'Identità Siciliana  
Dipartimento dei Beni Culturali e dell'Identità Siciliana  
[www.regione.sicilia.it/beniculturali](http://www.regione.sicilia.it/beniculturali)  
Posta certificata del Dipartimento:  
dipartimento.beni.culturali@certmail.regione.sicilia.it

**Soprintendenza per i Beni Culturali e Ambientali di Trapani**

via Garibaldi, 93 - 91100 Trapani  
tel. 0923-808111 - fax 0923-23423  
e-mail: [sopritp@regione.sicilia.it](mailto:sopritp@regione.sicilia.it)  
[www.regione.sicilia.it/beniculturali/soprintp](http://www.regione.sicilia.it/beniculturali/soprintp)  
Posta certificata della Soprintendenza:  
[sopritp@certmail.regione.sicilia.it](mailto:sopritp@certmail.regione.sicilia.it)



Partita Iva 02711070827  
Codice Fiscale 80012000826

Tutela e Valorizzazione dei Beni Culturali e Paesaggistici  
via Garibaldi, 93 - 91100 Trapani

Unità Operativa 3 - Sezione per i Beni Paesaggistici e Demoetnoantropologici  
tel. 0923-808218 / 808221  
e-mail: [sopritp.uc3@regione.sicilia.it](mailto:sopritp.uc3@regione.sicilia.it)

Trapani Prot. n. **3923** del **28 LUG. 2017** Rif. nota: Prot. n. \_\_\_\_\_ del \_\_\_\_\_

Allegati n. \_\_\_\_\_

Posizione PP.UU. XII - 59 - 60 - 61 - 62 (citare nella risposta)

**OGGETTO:** Comuni di MAZARA DEL VALLO, CAMPOBELLO DI MAZARA E CASTELVETRANO - Progetto Esecutivo per l'utilizzazione a scopo irriguo delle acque invase nel serbatoio di Garcia sul fiume Belice sinistro - Opere di adduzione e distribuzione relative alla zona 1/C - Il Stralcio funzionale - Il Lotto - Opere di completamento delle reti comiziali.  
**Ditta:** CONSORZIO DI BONIFICA 1 TRAPANI - R.U.P. Ing. Mario Fabio Sardo

Foglio \_\_\_\_\_ - P.la \_\_\_\_\_

**Al Consorzio di Bonifica 1 Trapani**  
Corso Italia n. 42  
**91100 Trapani**

PEC: [trapani@pec.consozibonificasicilia.it](mailto:trapani@pec.consozibonificasicilia.it)

R.U.P. Ing. Mario Fabio Sardo

**VISTO** l'art. 142 del Codice dei Beni Culturali e del Paesaggio, approvato con Decreto Legislativo 22/01/2004, n. 42 e successive modifiche ed integrazioni;  
**VISTO** il Piano Paesaggistico degli Ambiti 2 e 3 ricadenti nella provincia di Trapani, adottato con Decreto Assessoriale n. 6683 del 29/12/2016 e pubblicato all'Albo Pretorio del Comune di Mazara del Vallo il 20/02/2017, del Comune di Campobello di Mazara il 20/03/2017 e del Comune di Castelvetrano il 27/02/2017, oltre al successivo Decreto Assessoriale n. 2694 del 15/06/2017 di rettifica, pubblicato all'Albo Pretorio del Comune di Mazara del Vallo il 29/06/2017, del Comune di Campobello di Mazara il 20/03/2017 e del Comune di Castelvetrano il 27/02/2017.  
Questa Soprintendenza, fatte salve tutte le vigenti norme in materia urbanistico-edilizia e i diritti dei terzi, in esito alla nota sopra distinta, **AUTORIZZA** l'esecuzione delle opere di cui all'accluso progetto, ai sensi dell'art. 146 del Codice dei Beni Culturali e del Paesaggio, in quanto compatibile rispetto ai valori paesaggistici.  
Tale progetto dovrà essere realizzato nei particolari, nelle quote e nelle dimensioni conformemente ai grafici approvati.  
Ogni eventuale variante dovrà essere preventivamente autorizzata dalla Soprintendenza, per non incorrere nelle sanzioni previste a carico dei trasgressori dall'art. 167 del Codice dei Beni Culturali e del Paesaggio.  
Ai sensi dell'art. 146, comma 4 e s.m.i. del predetto Codice dei Beni Culturali e del Paesaggio, **la presente autorizzazione paesaggistica** costituisce atto autonomo e presupposto rispetto al permesso di costruire o agli altri titoli legittimanti l'intervento urbanistico-edilizio e, in forza del medesimo comma, **è valida per un periodo di cinque anni** scaduto il quale l'esecuzione dei progettati lavori deve essere sottoposta a nuova autorizzazione. Qualora i lavori siano iniziati nel quinquennio di efficacia dell'autorizzazione, questi possono essere conclusi entro e non oltre l'anno successivo la scadenza del quinquennio medesimo.



La validità della presente autorizzazione decorre dal giorno in cui acquista efficacia il titolo edilizio eventualmente necessario per la realizzazione dell'intervento.

La Ditta ha l'obbligo di trasmettere a questo Ufficio copia del titolo edilizio eventualmente necessario per la realizzazione dell'intervento e di comunicare la data di inizio e fine lavori allegando, a quest'ultima, una dichiarazione con la quale il Direttore dei Lavori asseveri la conformità delle opere realizzate al presente provvedimento.

Questo ufficio, si riserva inoltre, qualora lo ritenga necessario, di richiedere eventuale documentazione fotografica.

Il Dirigente dell'Unità Operativa  
Arch. Girolama Fontana



Il Soprintendente  
Arch. Paola Misuraca

Responsabile procedimento	Arch. Girolama Fontana	stanza	33	piano	2°	telefono	0923 808 208	e_mail	sopritp.uo3@regione.sicilia.it
Funzionario incaricato	Dot. Arch. Giovanni Tranchida	stanza	34	piano	2°	telefono	0923 808 202	Durate procedimento:	
Ufficio Relazioni con il Pubblico (URP)	urpsopritp@regione.sicilia.it	Responsabile:	nome cognome						
Stanza	Piano	Tel.	Orario e giorni ricevimento		10,00 - 13,00 Lunedi e 15,30 - 17,30 Mercoledì				

# Libero Consorzio Comunale di Trapani

Ex art. 1 L.R. n. 15 del 04/08/2015  
già Provincia Regionale di Trapani

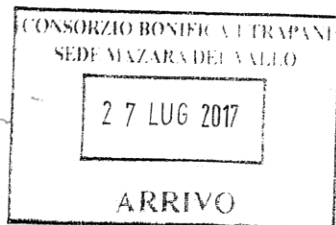
*M. Paolo*



pec: provincia.trapani@cert.protonet.net - sito web: www.provincia.trapani.it

Oggetto: "Utilizzazione a scopo irriguo delle acque invasate nel serbatoio di Garcia sul fiume Belice Sinistro"  
- Opere di adduzione e distribuzione relative alla zona 1/C. - II° Stralcio funzionale. II° lotto.  
Indizione Conferenza dei Servizi decisoria ex art. 14 bis, Legge n° 241/1990 per approvazione progetto.

Ditta Proprietaria: Consorzio di Bonifica 1 Trapani.  
Rilascio parere



Al Consorzio di Bonifica 1 Trapani  
Corso Italia n.42  
91100 Trapani  
[trapani@pec.consozibonificasicilia.it](mailto:trapani@pec.consozibonificasicilia.it)

All'Ufficio del Genio Civile di Trapani  
Viale Regina Elena,48  
91100 Trapani  
[geniocivile.tp@certmail.regione.sicilia.it](mailto:geniocivile.tp@certmail.regione.sicilia.it)

Al Sig. Sindaco del Comune di  
Mazara del Vallo  
[protocollo@pec.comune.mazaradelvallo.tp.it](mailto:protocollo@pec.comune.mazaradelvallo.tp.it)

Al Sig. Sindaco del Comune di  
Campobello di Mazara  
[protocollo.campobellodimazara@pec.it](mailto:protocollo.campobellodimazara@pec.it)

Al Signor Sindaco del Comune di  
Castelvetrano  
[protocollo@pec.comune.castelvetrano.tp.it](mailto:protocollo@pec.comune.castelvetrano.tp.it)

In riscontro all'istanza prot. n. 3242 del 07/07/2017, assunta al nostro prot. 22905 del 10/07/2017, con la quale il Consorzio di Bonifica 1 Trapani con sede legale in Trapani, Corso Italia n. 42, Codice Fiscale 93023120814, dovendo realizzare delle opere di adduzione e distribuzione relative alla zona 1/C. - II° Stralcio funzionale - II° Lotto, per utilizzazione a scopo irriguo delle acque invasate nel serbatoio di Garcia sul fiume Belice Sinistro e considerato che l'approvazione è subordinata, per la maggior parte, al rinnovo di più di due pareri e, per altri, all'acquisizione, di intese, nulla osta o altri atti di assenso, comunque denominati, resi da Amministrazioni/Enti, ha indetto la Conferenza dei Servizi decisoria, ai sensi dell'art. 27 comma 1 del Decreto leg.vo 18 aprile 2016, n. 50 e secondo le modalità previste dagli articoli 14-bis e seguenti della Legge 7 agosto 1990, n. 241, da effettuarsi in forma semplificata ed in modalità asincrona, ex art. 14 bis, Legge n. 241/1990, si rilascia il seguente parere unico all'Ente richiedente, che tiene conto dei pareri multidisciplinari di competenza dell'Ente.

Libero Consorzio Comunale di Trapani Prot. n. 24829 del 27-07-2017 in partenza

al punto di vista **ambientale**, non si rilevano particolari criticità, pertanto si esprime **parere favorevole** a condizione che, in fase esecutiva, le opere devono essere sottoposte alle seguenti prescrizioni:

- per la gestione dei materiali provenienti dagli scavi effettuati per la esecuzione delle opere, dovranno essere applicate le direttive imposte dal *D.M. 161/2012 e ss.mm.ii.*, con eventuale conferimento nei centri di recupero autorizzati qualora il materiale non dovesse risultare idoneo;
- utilizzazione di idoneo materiale opportunamente certificato, anche da centri di recupero autorizzati (ai sensi dell'*art. 24 della L.R. 12/2011*), nella realizzazione delle opere previste in progetto;
- predisporre idonee misure di abbattimento delle emissioni di polvere in atmosfera;
- nell'eventualità che, accidentalmente, abbia a verificarsi lo sversamento di olio dalle componenti meccaniche dei mezzi meccanici utilizzati nel cantiere, con conseguente superamento della soglia di contaminazione (CSC) del sito, la ditta resta, in ogni caso, obbligata all'osservanza ed al rispetto delle norme in materia ambientale, ai sensi della parte IV del D.L. 152/06;
- rimessa in pristino delle aree temporaneamente utilizzate nell'esecuzione dei lavori;
- vengano rispettati i limiti dei livelli sonori e le prescrizioni previsti dall'*art. 6 del DPCM 01/03/1991 e ss.mm.ii.*

Per quanto non previsto nel presente parere, la ditta dovrà, in ogni caso, attenersi alle prescrizioni ed ai limiti imposti dal *D.Lgs. 152/2006 e ss.mm.ii.*

#### Dal punto di vista della Viabilità.

- Visti gli elaborati grafici disponibili sul sito dell'Ente [www.cobonltp.it](http://www.cobonltp.it) si evince che:

- l'area interessata alla realizzazione delle opere idrauliche di adduzione e distribuzione, e il tracciato viabile della S.P. n. 25 interessato a un attraversamento trasversale di condotta idrica a scopo irriguo in sotterraneo, ricadono all'esterno del centro abitato del Comune di Mazara del Vallo delimitato ai sensi degli artt. 3 e 4 del D.Lgs. 285/92;
  - deve essere realizzata una condotta comiziale idrica di tipo irriguo del diametro di mm 125 - 160, gruppi di consegna aziendale e relativi scarichi, il tutto su area privata in parallelismo alla S.P. 25 dal Km. 12+200 al Km. 12+700 circa;
  - devono essere realizzati n. 2 attraversamenti trasversali di condotta comiziale lungo la S.P. 25 ricadenti al km 12+200 e 12+600 circa da Mazara in direzione Castelvetrano;
- Visto il D. Lgs 285/92, il D.P.R. 495/92 e successive modifiche ed integrazioni;  
- Vista la Deliberazione Commissariale n. 2 del 30/03/2016 con cui si è provveduto all'approvazione del nuovo Regolamento per l'applicazione del canone per l'uso e l'occupazione di spazi ed aree pubbliche (C.O.S.A.P.):

si esprime **parere favorevole**:

- a) **alla posa di condotta comiziale idrica di tipo irriguo del diametro di mm 125 - 160, gruppi di consegna aziendale e relativi scarichi, il tutto su area privata in parallelismo alla S.P. 25 dal Km. 12+200 al Km. 12+700 circa;**

- b) **alla realizzazione di n. 2 attraversamenti trasversali di condotta comiziale lungo la S.P. 25 ricadenti al km 12+200 e 12+600 circa da Mazara in direzione Castelvetrano;**

il tutto nel territorio del Comune di Mazara del Vallo, **alle seguenti condizioni:**

- **la posa della condotta comiziale idrica di tipo irriguo del diametro di mm 125 - 160 i gruppi di consegna aziendale e i relativi scarichi, da realizzare su area privata in parallelismo alla S.P. 25 dal Km. 12+200 al Km. 12+700 circa devono essere posti ad una distanza dal confine stradale tanto quanto la loro profondità e comunque ad una dista minima di m 1,00 dallo stesso, inoltre è fatto obbligo che i pozzetti dei gruppi di consegna aziendale e relativi scarichi non devono superare l'altezza di m 0,50 sul piano di campagna.**
  - **La condotta interrata, da porre in attraversamento trasversale della sede stradale della S.P. 25, deve essere posta a una profondità minima di m. 1,00 dal piano stradale di rotolamento, deve essere posta entro tubo camicia e lo scavo per l'interramento della stessa deve essere eseguito con il metodo No Dig; qualora per concrete e motivate giustificazioni si dovesse verificare l'impossibilità ad eseguire lo scavo col metodo anzi citato, la Ditta dovrà effettuare il ricolmamento per gli attraversamenti da eseguire a cielo aperto, così come di seguito, **previo idoneo costipamento del sottofondo e di ogni strato:****
- a) strato di materiale arido con misto granulometrico e tout-venat di cava;

- b) strato di conglomerato bituminoso a caldo (base), ove esistente;
- c) ripristino del conglomerato bituminoso con almeno cm. 7 di strato di binder e con almeno cm. 3 di strato di usura, raccordandosi con la superficie viabile e/o ogni altra opera limitrofa allo scavo; quest'ultimo strato per la larghezza di mezza carreggiata e comunque, raccordandosi con la cordatura del marciapiede, cunetta, banchina, muretto di protezione laterale o di altra opera limitrofa;

Considerato che in detti tratti stradali insistono ulteriori sottoservizi, è fatto obbligo alla ditta di eseguire preventive idonee verifiche per individuare l'effettiva dislocazione degli stessi al fine di evitare interferenze: ove da tali verifiche dovesse emergere la necessità di modificare il tracciato dovrà essere acquisito preventivamente un nuovo parere.

Per l'esecuzione dei lavori di attraversamento con occupazione del suolo durante i lavori e del sottosuolo in via permanente è necessario richiedere ed ottenere preventivamente la concessione.

#### Dal punto di vista Geomorfologico:

Va sottolineato che l'opera in oggetto è attraversata da terreni caratterizzati da una alternanza più o meno ritmica di calcareniti bioclastiche ben stratificate a luoghi a grana grossolana, ben cementate e compatte e livelli di vario spessore di argille (Pleistocene inf.).

Trattasi di litotipi con un buon grado di coesione, ottimi valori anche per gli angoli di attrito interno.

L'opera in oggetto non comporta importanti modifiche geomorfologiche e non incide sulla vegetazione.

Per quanto sopra si esprime parere favorevole.

#### Riscontrate le carte dei vincoli, si rappresenta che:

Non risultano nell'area in oggetto dissesti e/o aree con pericolosità o rischio geomorfologico e/o idraulico previsti nel PAI o interventi previsti dal PTP o dal Piano Triennale OO.PP.

Non è presente Vincolo idrogeologico, né vi sono vincoli ambientali o vincoli paesaggistici che ricadono nell'area.


Per quanto concerne la viabilità si segnala l'interferenza con la SP25; infine dal punto di vista paesaggistico si fa presente che l'area ricade quasi interamente in aree tutelate art.134 lett.c. D.Lgs.42/04 del piano paesaggistico ambito 2-3, oltre che in aree di rispetto dei fiumi 150m. art. 142 lett.c. D.Lgs. 42/04.


Relativamente alla tutela delle "Aree Protette" si rappresenta che i luoghi in cui insistono gli interventi, in questione, non sono interferenti con alcuna delle Riserve Naturali in gestione all'Ente: "RNO Bosco d'Aicamo", "RNO Foce del Fiume Belice e dune limitrofe", "RNO Isole dello Stagnone di Marsala", né insistenti in Siti Natura 2000 coincidenti in toto o parzialmente con una delle stesse. A questo Servizio "Aree Protette", pertanto, non compete di esprimersi sulla significatività progettuale.

Il suddetto parere viene rilasciato fatti salvi i diritti di terzi e titoli autorizzativi degli Enti e/o soggetti competenti, e non sostituisce autorizzazioni / pareri / concessioni di altri Enti preposti ad esprimersi sul progetto e/o sulla realizzazione delle opere previste in progetto.

Il Coordinatore del Gruppo Intersettoriale Pareri

Ing. *Parizia Murana*




Comune di Mazara del Vallo	
Protocollo generale: USCITA	
0055920	26/07/2017
Classificazione: 2017 - 8.4	
UOR: Ufficio Protocollo	
110 SUAP	
 20170055920	

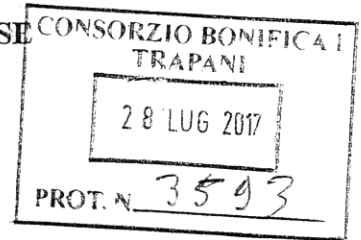


Repubblica Italiana  
**CITTÀ DI MAZARA DEL VALLO**

Casa Consortile della Legalità  
 C.F.: 82001410818 P.IVA: 00257580811  
[www.comune.mazaradelvallo.tp.it](http://www.comune.mazaradelvallo.tp.it)



-----oOo-----  
**III SETTORE - SERVIZI ALLA CITTA ED ALLE IMPRESE**  
**SERVIZIO EDILIZIA E ATTIVITA' PRODUTTIVE**  
 pec: [suap@pec.comune.mazaradelvallo.tp.it](mailto:suap@pec.comune.mazaradelvallo.tp.it)



Prot. gen.le n. \_\_\_\_\_ del \_\_\_\_\_

Oggetto: "Utilizzazione a scopo irriguo delle acque invase nel serbatoio di Garcia sul fiume Belice Sinistro" - Opere di adduzione e distribuzione relative alla zona 1/C - II° Stralcio funzionale-II° Lotto.  
**Indizione Conferenza dei Servizi decisoria ex art. 14 bis, legge n. 241/1990 del 27.07.2017 per approvazione del progetto.**

AL CONSORZIO DI BONIFICA 1 TRAPANI

C.so Italia n. 42 TRAPANI  
 PEC: [trapani@pec.conorzibonificasicilia.it](mailto:trapani@pec.conorzibonificasicilia.it)

Con riferimento alla richiesta di parere relativo al progetto oggettivato;  
 VISTO il P.R.G. vigente, si esprime parere favorevole sotto l'aspetto urbanistico, per quanto di competenza.

IL RESPONSABILE P.O.

Arch. Russo Antonia

IL DIRIGENTE DEL III SETTORE  
 Ing. Nicolò Sardo



# COMUNE DI CAMPOBELLO DI MAZARA

Provincia di Trapani

7° SETTORE – Urbanistica e SUAP

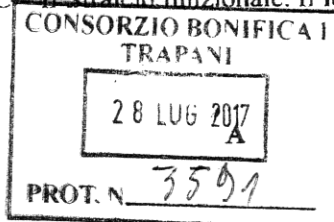
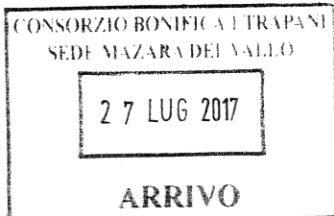
Servizio S.U.E.

Piazza Garibaldi – 91021 Campobello di Mazara (TP) - Tel: 0924 47962

*En. Sardo*

Prot. Gen. n.	<u>17451</u>	Allegati n°		li,	
Nota ST n.				li,	<u>26 LUG. 2017</u>

**OGGETTO:** Utilizzazione a scopo irriguo delle acque invasate nel serbatoio di Garcia sul fiume "Belice sinistro" – Opere di adduzione e distribuzione relative alla zona 1/C – Il Stralcio funzionale. Il lotto.



Consorzio Di Bonifica 1 Trapani  
trapani@pec.conorzibonificasicilia.it

Con riferimento all'argomento in oggetto indicato ed alla nota prot. n. 3242 del 07/07/2017 che si riscontra:

CONSIDERATO che:

- in data 12/07/2017 è stato pubblicato il Piano Paesaggistico degli Ambiti 2 e 3 ricadenti nella provincia di Trapani – D.A. n. 2694 del 15/06/2017, giusta nota della Soprintendenza di Trapani n. 3236 del 22/06/2017;
- le aree del progetto di cui si tratta, ricadenti nel territorio di Campobello di Mazara, sono interessate dal **Paesaggio Locale 10** ed in particolare dal **contesto paesaggistico 10e** - titolo III dei Paesaggi locali delle Norme di Attuazione del Piano Paesaggistico;
- ai sensi e per gli effetti dell'art. 9 del D.P.R. 327/2001 (*ripubblicato con le note integrative in G.U. n. 214 del 14/09/2001 - S.O. n. 231*) modificato dal D.lgs 27/12/2002 n. 302, pubblicato in G.U. n. 17 del 22/01/2003 e successive modificazioni ed integrazioni, aggiornata alla legge 24/12/2007 n. 244, S.O. alla G.U. n. 300 del 28/12/2007, i vincoli preordinati all'esproprio, discendenti dall'approvazione del vigente P.R.G., sono decaduti a far data del 27/07/2011 e trova applicazione la disciplina dell'art. 9 del Testo Unico in materia edilizia approvato con D.P.R. 6 giugno 2001 n. 380;

PRESO ATTO che:

- le aree del progetto proposto, ricadono nella zona E1 (verde agricolo) del PRG;
- l'esecuzione delle opere di cui al progetto, pur ricadendo in aree interessate dal contesto 10e del Piano Paesaggistico, non contrastano con le prescrizioni delle Norme di Attuazione dello stesso;
- le opere sono quindi compatibili con le prescrizioni e previsioni dei Piani sopra citati;


Quest'Ufficio, attestando la conformità urbanistica dell'opera di cui al progetto: "**Utilizzazione a scopo irriguo delle acque invasate nel serbatoio di Garcia sul fiume "Belice sinistro" – Opere di adduzione e distribuzione relative alla zona 1/C – Il Stralcio funzionale. Il lotto**" esprime "**PARERE FAVOREVOLE**".

Campobello di Mazara, li 26-07-2017

Il Responsabile S.U.E.  
(Geom. *Gibrano Gurreri*)



Il Capo Settore  
(Arch. *Salvatore Montalbano*)



SERVIZIO SANITARIO NAZIONALE  
REGIONE SICILIA

ASP - Trapani

Via Mazzini, 1 - 91100 Trapani  
Tel. (0923) 805111 - Fax (0923) 873745  
Codice Fiscale - P. IVA 02363280815

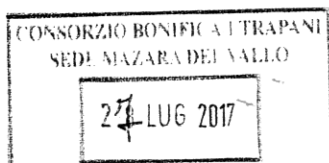
*Handwritten signature*

**DISTRETTO di CASTELVETRANO** – Ufficio Igiene Pubblica di **Castelvetro**  
P.le Martiri d'Ungheria, 1 tel e fax 0924.906069 - fax 0924.905814  
e-mail [igieneov@libero.it](mailto:igieneov@libero.it) PEC [igienepubblica.castelvetro@pec.asptrapani.it](mailto:igienepubblica.castelvetro@pec.asptrapani.it)

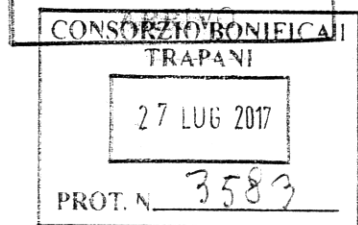
Prot. 893/U

Castelvetro 27.07.2017

Oggetto: **Utilizzazione a scopo irriguo delle acque invase nel serbatoio di Garcia sul fiume Belice Sinistro** – Opere di adduzione e distribuzione relative alla zona 1/C – II° Stralcio funzionale – II° Lotto  
Indizione **Conferenza dei Servizi** decisoria ex art. 14 bis, Legge n. 241/1990 per approvazione progetto.



Alla **Consorzio di Bonifica 1 Trapani**  
Corso Italia, 42  
91100 Trapani  
[trapani@pec.consorzibonificasicilia.it](mailto:trapani@pec.consorzibonificasicilia.it)



Relativamente alla Conferenza dei Servizi prot. 3242 del 07.07.2017, avente come oggetto quanto sopra riportato, il sottoscritto Dr. Andrea Passanante, Responsabile Ufficio Igiene e Sanità Pubblica di Castelvetro, **visto** il progetto, scaricato dal sito [www.cbbon1tp.it](http://www.cbbon1tp.it), **esprime parere igienico sanitario favorevole** alla realizzazione di quanto in oggetto descritto.

IL DIRIGENTE MEDICO  
Igiene e Sanità Pubblica  
Castelvetro  
Dr. **Andrea Passanante**

*Handwritten signature of Dr. Andrea Passanante*

REPUBBLICA ITALIANA



Regione Siciliana

ASSESSORATO DEL TERRITORIO E DELL'AMBIENTE




COMANDO DEL CORPO FORESTALE  
SERVIZIO 4 ANTINCENDIO BOSCHIVO  
IL DIRIGENTE


TEL. 091-546443- FAX 091545785

[sab.foreste@regione.sicilia.it](mailto:sab.foreste@regione.sicilia.it)

VIA PIETRO BONANNO, 2 - 90142 - PALERMO



*M. SARPO*



Prot. n. 84964 del 20 LUG 2017

Oggetto: Utilizzazione a scopo irriguo delle acque invase nel serbatoio di Garcia sul fiume Belice sinistro - Opere di adduzione e distribuzione relative alla zona 1/C - II° stralcio funzionale. II° Lotto. **Indizione conferenza dei servizi**

Al Servizio Ispettorato Ripartimentale  
delle Foreste di TRAPANI

p.c. Al Consorzio di Bonifica 1 TRAPANI  
posta pec: [trapani@pec.consorzibonificasicilia.it](mailto:trapani@pec.consorzibonificasicilia.it)

Per il prosieguo di competenza si trasmette in allegato, la nota prot. 3242 del 07/07/2017 del Consorzio di Bonifica 1 Trapani, pervenuta in data 18/7/17 a questo Servizio 4 Antincendio Boschivo, afferente la partecipazione alla Conferenza dei Servizi di cui all'oggetto.

Il Responsabile del C.O.R. Sicilia  
(Comm. Sup. *Giovanni Urso*)

Il Dirigente del  
Servizio 4 Antincendio Boschivo  
(Dott. *Filippo Principato*)



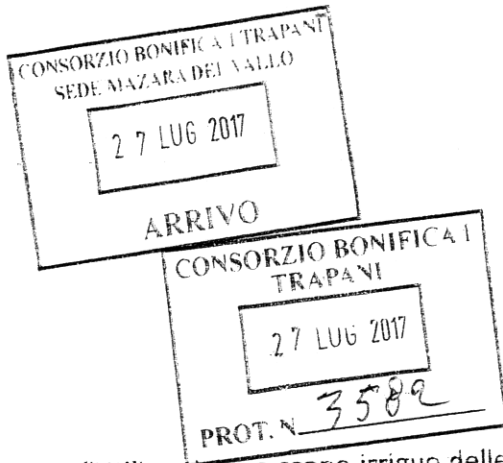


# SNAM RETE GAS

PROT. DI SIC/346/URZ  
Misterbianco, 27.07.2017

Spett.le  
Consorzio di Bonifica 1 Trapani  
Corso Italia, 42

91100 - TRAPANI



e p.c. Snam Rete Gas S.p.A.  
Centro di Mazara del Vallo  
Via Siccomo Terrenove  
C.da Capo Feto

91026 - MAZARA DEL VALLO (TP)

Oggetto: "Utilizzazione a scopo irriguo delle acque invasate nel serbatoio di Gargia sul fiume Belice Sinistro" – Opere di adduzione e distribuzione relative alla zona 1/C – II° stralcio funzionale. II° Lotto.  
Indizione Conferenza dei Servizi decisoria ex art. 14 bis, legge 241/1990 per approvazione progetto.

Metanodotti : Mazara del Vallo - Gagliano GAME A - DN 1.200 (48") – 75 bar;  
Potenziamento Algeria – Italia GAME B - DN 1.200 (48") – 75 bar;  
Mazara – Menfi GAME C - DN 1.200 (48") – 75 bar.

Con riferimento alla Conferenza dei servizi, Vs. prot. 3242 del 07 luglio 2017, riguardanti la realizzazione delle opere indicate in oggetto, Vi informiamo sin da ora che i metanodotti emarginati, in pressione ed esercizio, sono disciplinati dalle vigenti norme di sicurezza di cui al D.M. 24/11/1984 del Ministero dell'Interno e successive modificazioni (Norme di sicurezza antincendio per il trasporto, la distribuzione, l'accumulo e l'utilizzo del gas naturale con densità non superiore a 0,8), nonché del D.M. 17 Aprile 2008 del Ministero dello Sviluppo Economico recante "Regola tecnica per la progettazione, costruzione, collaudo, esercizio e sorveglianza delle opere e degli impianti di trasporto di gas naturale con densità non superiore a 0,8" (pubblicato sul Supplemento Ordinario della Gazzetta Ufficiale n. 107 dell'8 maggio 2008), e in accordo alle normative tecniche italiane ed internazionali.

Nel citato Decreto Ministeriale sono stabilite, tra l'altro, le distanze di sicurezza, le norme e le condizioni che regolano la coesistenza dei metanodotti con altre infrastrutture o fabbricati.

Vi comunichiamo quindi che le Vs opere interferiscono con i ns metanodotti sopra emarginati per tanto vogliate trasmettere elaborati tecnici particolareggiati (profili,

Distretto Sicilia  
Via Fiorio, 21  
95045 Misterbianco (CT)  
Tel centralino + 39 095 7574311

Snam Rete Gas S.p.A.  
Sede Legale: S. Donato Milanese (MI), P.zza S. Barbara 7  
Capitale sociale Euro 1.200.000.000 i.v.  
Codice Fiscale e numero di iscrizione al Registro Imprese di  
Milano n. 10238291008 - R.E.A. Milano n. 1964271  
Partita IVA 10238291008  
Società soggetta all'attività di direzione e coordinamento di  
Snam S.p.A.  
Società con unico socio



sezioni opere complementari, delle opere che intendete realizzare nei punti di interferenza con i nostri preesistenti metanodotti.

Tale documentazione è necessaria per poter esprimere nostre prescrizioni e/o valutare le opere da realizzare a protezione delle nostre condotte a ns cura ma a Vs spese.

Evidenziamo fin d'ora che, poiché le preesistenti condotte trasportanti gas sono in pressione ed esercizio, ai fini della sicurezza in prossimità della fascia asservita del nostro gasdotto nessun lavoro potrà essere intrapreso da chiunque, senza nostra preventiva autorizzazione.

Il Centro Snam Rete Gas S.p.A. di Mazara del Vallo tel. **0923-651213** resta a Vostra disposizione per gli ulteriori eventuali chiarimenti.

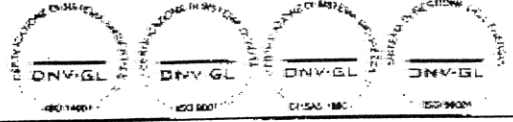
Rimanendo a disposizione per ogni necessario chiarimento, si porgono

Distinti saluti.




SNAM RETE GAS  
Gestione Rete  
Distretto Sicilia  
Il Responsabile  
(Ing. Paolo Ferraro)

*M. SARDO*



Prot. GERE  
A mezzo pec



SICILIACQUE SPA  
Protocollo Usante  
GERE PR:  
N Prot. 0006099/17  
Del 19/07/2017

CONSORZIO BONIFICAZIONE TRAPANI  
SEDE MAZARA DEL VALLO  
21 LUG 2017


Al Consorzio di Bonifica 1 Trapani  
Al Responsabile Unico del Procedimento  
Ing. Mario Fabio Sardo  
trapani@pec.consortribonificasicilia.it

CONSORZIO BONIFICAZIONE TRAPANI  
24 LUG 2017  
PROT. N. *3418*

Oggetto: "Utilizzazione a scopo irriguo delle acque invasate nel serbatoio Garcia sul fiume Belice Sinistro"  
- Opere di adduzione e distribuzione relative alla zona 1/C - II° Stralcio Funzionale II° Lotto  
Conferenza dei Servizi decisoria ex art.14 bis, L. 241/1990  
Interferenze con opere gestite da Siciliacque S.p.A.

Con riferimento all' oggetto, dopo aver analizzato la documentazione del progetto esecutivo oggetto della Conferenza di Servizi, consultata dal sito istituzionale [www.cobon1tp.it](http://www.cobon1tp.it), con la presente si comunica che le opere previste in progetto non interferiscono con alcuna infrastruttura idrica gestita da Siciliacque S.p.A.  
Per cui si esprime **Parere Favorevole**, senza condizioni, al progetto di cui sopra.


Siciliacque S.p.A.  
Ing. Massimo Burrano



# Città di Castelvetrano

## Settore Pianificazione Territoriale

Piazza G. Cascino (Pal. Informagiovani) - 91022 Castelvetrano (TP)  
Tel.: 0924.909108 - 0924.909143 - Telefax: 0924.909119  
Apertura al pubblico: lunedì e giovedì, dalle ore 9,00 alle ore 12,00  
mercoledì, dalle ore 15,30 alle ore 17,30  
CF.: 81001210814 - www.comune.castelvetrano.tp.it  
e-mail: mpalermo@comune.castelvetrano.tp.it  
e-mail: dlarocca@comune.castelvetrano.tp.it




Dirigente: Ing. Mariano Palermo  
Funzionario: Ing. Danilo La Rocca

### IL DIRIGENTE

Vista la nota n° 3659 del 22.06.05 del Consorzio di Bonifica 1 Trapani con cui è stato trasmesso il progetto di "utilizzo a scopo irriguo delle acque invasate nel serbatoio di Garcia, opere di adduzione e distribuzione zona 1/C";

Visto il progetto redatto dall'Ing. Sergio Tumminello per «L'utilizzazione a scopo irriguo delle acque invasate nel serbatoio di Garcia, opere di adduzione e distribuzione zona 1/C», composto dalle seguenti tavole:

1 a	Relazione Generale	
1 b	Elementi di confronto con l'opera nella sua generale funzionalità	
3 a	Corografia	1/25000
4 a	Planimetria Generale	1/10000
5 a	Planimetria Rete Irrigua Parte Est	1/2000
5 b	Planimetria Rete Irrigua Parte Nord-Ovest	1/2000
5 c	Planimetria Rete Irrigua Parte Sud-Ovest	1/2000
6 a	Centrale di Sollevamento : Piante, Prospetti, Sezioni	1/100
7 a	Vasca 1/C : Planimetria Generale	1/500
7 b	Vasca 1/C : Sezioni	1/500
8 a	Centrale di Rilancio : Piante, Prospetti, Sezioni	1/100
9 a	Manufatti di Diramazione in Carico : Piante - Prospetti - Sezioni	1/50
10 a	Attraversamento A29 Palermo Mazara del Vallo : Piante-Profilo-Sezioni	Varie
10 c	Attraversamento SS115 : Piante-Profilo-Sezioni	Varie
12 a	Piani Particellari di Esproprio Castelvetrano F.M.64-81-82	1/2000
12 b	Piani Particellari di Esproprio Castelvetrano F.M.48-49 - Mazara F.M.149	1/2000
12 c	Piani Particellari di Esproprio Mazara F.M.167 - Campobello F.M.1 - Castelvetrano F.M.62-63	1/2000
12 d	Piani Particellari di Esproprio Campobello F.M.3 - Castelvetrano F.M.80-81	1/2000
12 e	Relazione sui Criteri di Calcolo delle Espropriazioni e Servitù	
12 f	Elenco Ditte e Determinazione Indennità	



Visto il Piano Regolatore Generale vigente e le Norme di Attuazione ad esso allegato;

Vista la delibera di Consiglio Comunale n° 10 del 28.01.2005 sul parere di Variante ai sensi della L.R. 15/91 art.6;

Visto il Decreto Assessorato Territorio ed Ambiente n° 496 del 20.06.2005, di approvazione della suddetta variante ai sensi dell'art. 7 della L.R. 65/81;

Visto il parere favorevole n° 2425 del 5.07.2004, espresso dall'A.U.S.L. n° 9 - Trapani - Distretto di Castelvetrano - Servizio Igiene e Sanità Pubblica;

### ATTESTA

Che il progetto di « **utilizzo a scopo irriguo delle acque invasate nel serbatoio di Garcia, opere di adduzione e distribuzione zona 1/C** » è conforme al vigente P.R.G. come da variante approvato con D.A. TT.AA n° 496 del 20.06.2005, ai sensi dell'art. 7 della L.R. 65/81.

Castelvetrano, 22.06.2005

Il Responsabile del 1° Servizio  
Programmazione e Gestione del territorio  
Ing. Danilo La Rocca



Il Dirigente  
Ing. Mariano Palermo